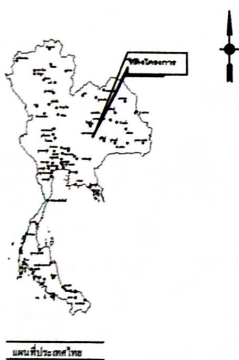



โครงการจุดสูบน้ำคลองกุดทิมาน หมู่ที่ 11 บ้านสระพระพัฒนา
ตำบลสระพระ อำเภอพระทองคำ จังหวัดนครราชสีมา



- แผนที่ประกอบ
- ถนน
 - คลอง
 - แหล่งน้ำ
 - หมู่บ้าน
 - ศูนย์หมู่บ้าน
 - หมู่บ้าน
 - ศูนย์หมู่บ้าน

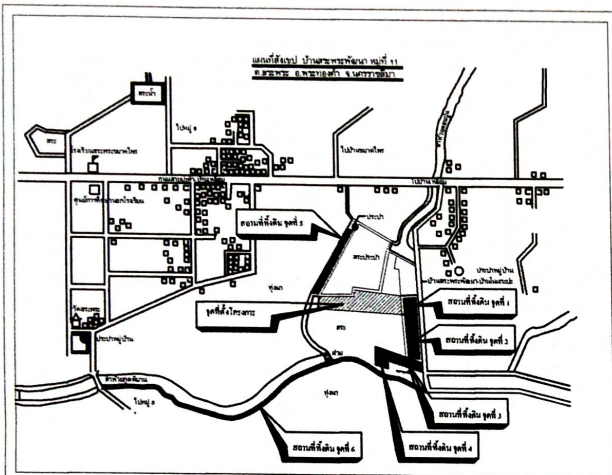


แผนที่สังเขป

สารบัญระวางแผนที่		
5445.02	5445.03	5445.04
5439.01	5439.02	5439.03
5433.01	5433.02	5433.03

อำเภอพระทองคำ จังหวัดนครราชสีมา			
โครงการจุดสูบน้ำคลองกุดทิมาน หมู่ที่ 11 บ้านสระพระพัฒนา ต.สระพระ อ.พระทองคำ จ.นครราชสีมา	สำรวจโดย	ท.ป. (นายศิริ ประดิษฐ์)	เห็นชอบ ว่าที่ร้อยตรี (ปราณี เตชะธัม) ปลัดเทศบาลตำบลสระพระ
	ออกแบบ	วิศวกร (นายวิชาญ ศรีสุข) ผู้อำนวยการแขวงทางหลวงชนบท	
แผนที่สังเขป	เขตที่	ครทจ	อนุมัติ (นายสุชาติ สีโธณะ) นายอำเภอพระทองคำ

โครงการขุดสระน้ำคลองกุดพิมาน หมู่ที่ 11 บ้านสระพระพัฒนา ตำบลสระพระ อำเภอพระทองคำ จังหวัดนครราชสีมา

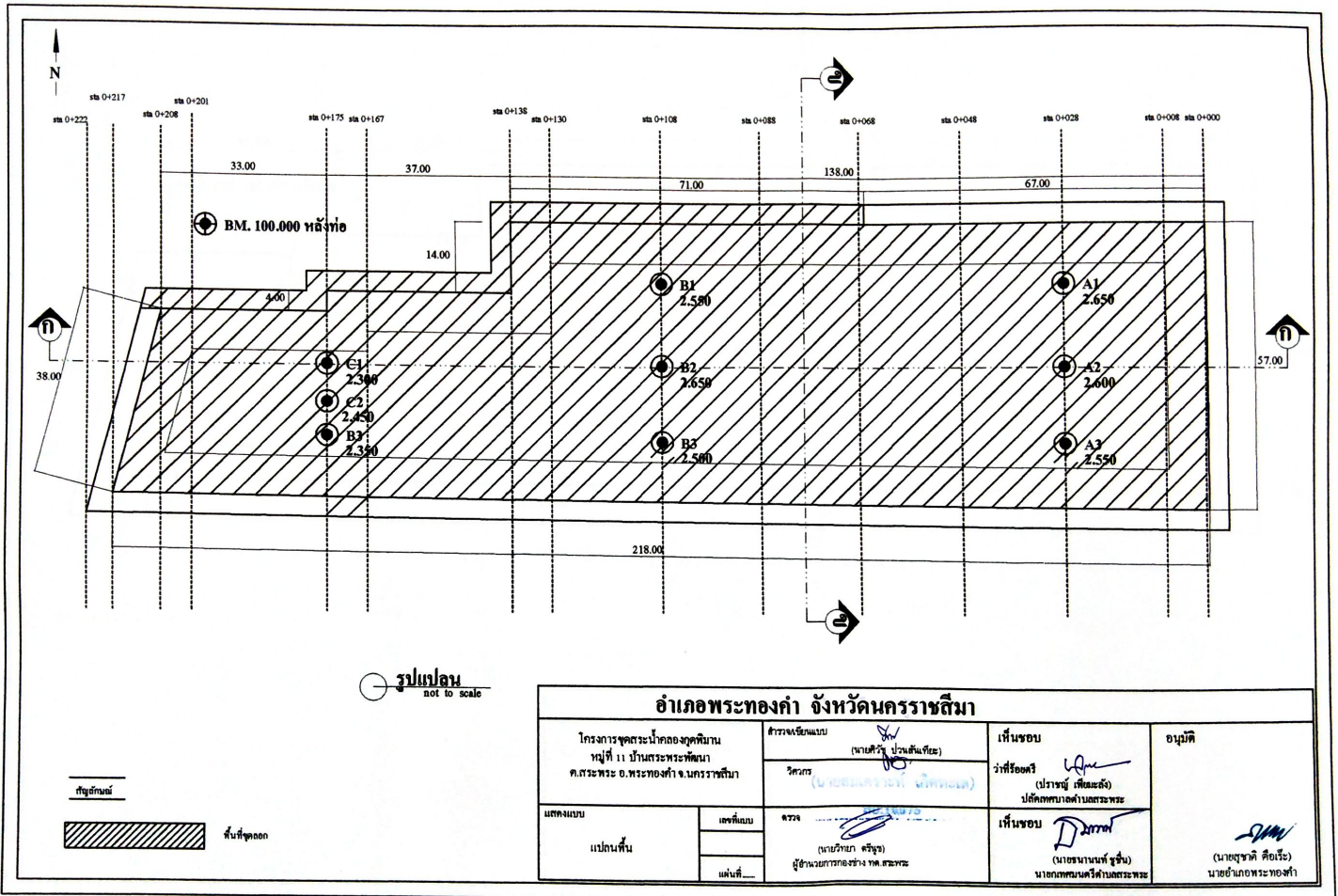


รายการประกอบแบบ

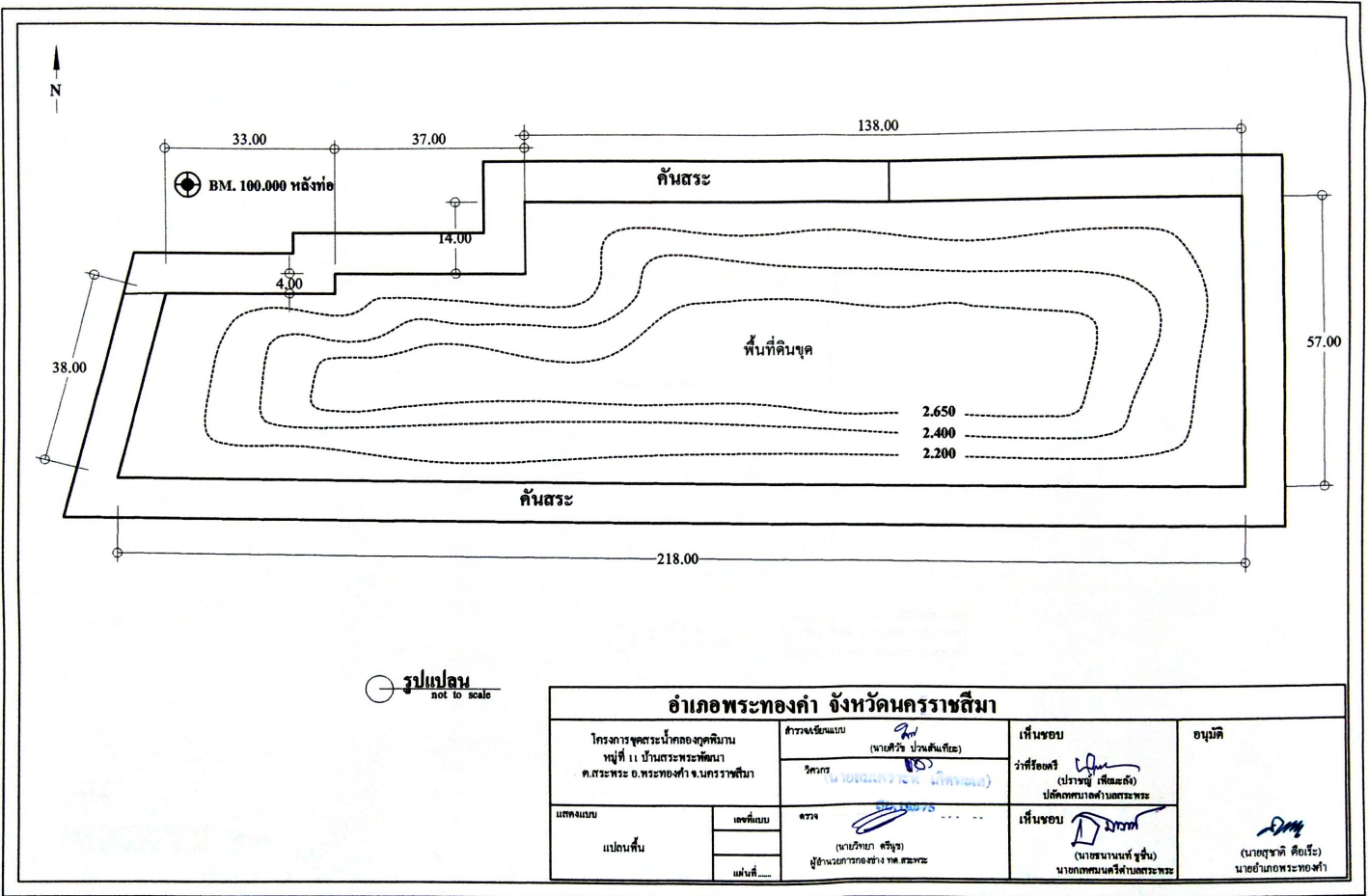
- โครงการขุดสระน้ำคลองกุดพิมาน หมู่ที่ 11 บ้านสระพระพัฒนา ตำบลสระพระ อำเภอพระทองคำ จังหวัดนครราชสีมา
- รายละเอียด
- จุดสระน้ำคลองกุดพิมาน ขนาด 8 ไร่ ลึกเฉลี่ย 4 เมตร ลาดเอียง 1:2 หรือมีปริมาตรดินขุดไม่น้อยกว่า 37,624 ลูกบาศก์เมตร พร้อมปรับแต่งคันดินให้เรียบร้อย พร้อมป้ายโครงการ 1 ป้าย ตามแบบกำหนด
- ค่าระดับให้ตามสภาพเดิมหรือดูขอยุทธยของผู้ควบคุมงาน
- รายละเอียดตามรูปตัด โครงการสามารถเปลี่ยนแปลงแก้ไขในด้านขนาดดินและด้านโครงสร้างได้ตามความเหมาะสมกับสภาพที่จะดำเนินการ ทั้งนี้ให้อยู่ในดุลยพินิจของผู้ควบคุมงาน
- ในกรณีรูปแบบหรือรายละเอียดไม่ชัดเจน ให้อยู่ในดุลยพินิจของผู้ควบคุมงานของผู้ว่าจ้างค่าตัดสินถือเป็นเด็ดขาดถูกต้องแล้ว
- ชนิดต่างๆ มีหน่วยเป็นเมตร เว้นแต่ระบุเป็นอย่างอื่น
- งานขนถ่ายดินประมาณ 2.0 กม.
- สถานที่ทิ้งดิน จำนวน 6 จุด
- จุดที่ 1 ที่ดินเกือบคันสระ (ช่วงที่ 1) กว้าง 10 เมตร ยาว 50 เมตร สูงเฉลี่ย 3 เมตร มีปริมาตรดินไม่น้อยกว่า 2,625 ลูกบาศก์เมตร ทั้งนี้ให้อยู่ในดุลยพินิจของผู้ควบคุมงาน
- จุดที่ 2 ที่ดินเกือบคันสระ (ช่วงที่ 2) กว้าง 20 เมตร ยาว 100 เมตร สูงเฉลี่ย 4 เมตร มีปริมาตรดินไม่น้อยกว่า 11,000 ลูกบาศก์เมตร ทั้งนี้ให้อยู่ในดุลยพินิจของผู้ควบคุมงาน
- จุดที่ 3 ที่ดินเกือบคันสระ (ช่วงที่ 3) กว้าง 16 เมตร ยาว 158 เมตร สูงเฉลี่ย 3 เมตร มีปริมาตรดินไม่น้อยกว่า 10,428 ลูกบาศก์เมตร ทั้งนี้ให้อยู่ในดุลยพินิจของผู้ควบคุมงาน
- จุดที่ 4 ที่ดินเกือบคันสระ (ช่วงที่ 4) กว้าง 30 เมตร ยาว 60 เมตร สูงเฉลี่ย 4 เมตร มีปริมาตรดินไม่น้อยกว่า 8,640 ลูกบาศก์เมตร ทั้งนี้ให้อยู่ในดุลยพินิจของผู้ควบคุมงาน
- จุดที่ 5 ที่ดินเกือบคันสระป่า หมู่ที่ 11 บ้านสระพระพัฒนา กว้าง 13 เมตร ยาว 120 เมตร สูงเฉลี่ย 3 เมตร มีปริมาตรดินไม่น้อยกว่า 6,840 ลูกบาศก์เมตร ทั้งนี้ให้อยู่ในดุลยพินิจของผู้ควบคุมงาน
- จุดที่ 6 ที่ดินเกือบคันคลองกุดพิมาน - สะพานไป หมู่ที่ 5 กว้าง 5 เมตร ยาว 1,154 เมตร สูงเฉลี่ย 1 เมตร มีปริมาตรดินไม่น้อยกว่า 7,501 ลูกบาศก์เมตร ทั้งนี้ให้อยู่ในดุลยพินิจของผู้ควบคุมงาน

อำเภอพระทองคำ จังหวัดนครราชสีมา

โครงการขุดสระน้ำคลองกุดพิมาน หมู่ที่ 11 บ้านสระพระพัฒนา ต.สระพระ อ.พระทองคำ จ.นครราชสีมา	สำรวจแบบ	เห็นชอบ	อนุมัติ
	วิศวกร	ว่าที่ร้อยตรี (ปราชญ์ พิเศษ) ปลัดเทศบาลตำบลสระพระ	
แสดงแบบ	เลขที่แบบ	ตรวจ	เห็นชอบ
	สำหรับบริเวณสถานที่ก่อสร้าง	ผู้ชำนาญการช่าง ทศ สระพระ	

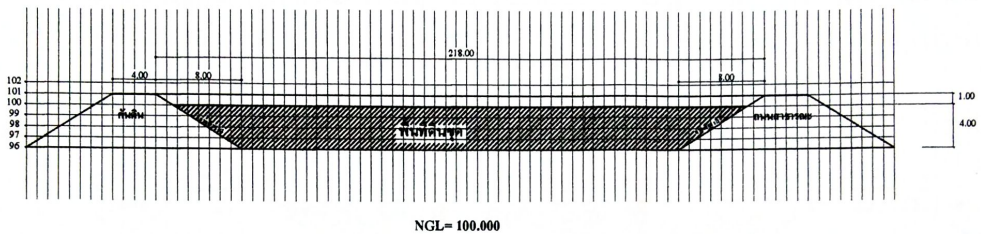


อำเภอพระทองคำ จังหวัดนครราชสีมา			
โครงการจุดระนำกวดจุดดิน ทุที่ 11 บ้านสระพระพัฒนา ต.สระพระ อ.พระทองคำ จ.นครราชสีมา	ดำรงแผนแบบ (นายวิชา ปวงสัมพันธ์)	เห็นชอบ วัชรินทร์ (ประจักษ์ เพ็ญะดี) ปลัดเทศบาลตำบลสระพระ	อนุมัติ (นายสุชาติ ศิวะ) นายอำเภอพระทองคำ
	แพลงแบบ แปลนที่...	ตรวจ (นายวิชา ปวงสัมพันธ์) ผู้อำนวยการกองช่าง ทต.สระพระ	



รูปแปลน
not to scale

อำเภอพระทองคำ จังหวัดนครราชสีมา				
โครงการจุดสระน้ำคลองกุดคืบมาน หมู่ที่ 11 บ้านสระพระพัฒนา ต.สระพระ อ.พระทองคำ จ.นครราชสีมา		สำรวจแปลนแบบ (นายศิริ ปานรัมย์)	เห็นชอบ ว่าที่ร้อยตรี (ประจักษ์ เพ็ญสวัสดิ์) ปลัดเทศบาลตำบลสระพระ	อนุมัติ (นายสุชาติ ศิริวีระ) นายกเทศมนตรีตำบลสระพระ
แสดงแบบ แปลนพื้น	เลขที่แบบ แผนที่	๑๗๖ (นายวิชาญ ศรีสุข) ผู้อำนวยการกองช่าง ท.สระพระ	เห็นชอบ (นายชนานนท์ รุ่งชื่น) นายกเทศมนตรีตำบลสระพระ	



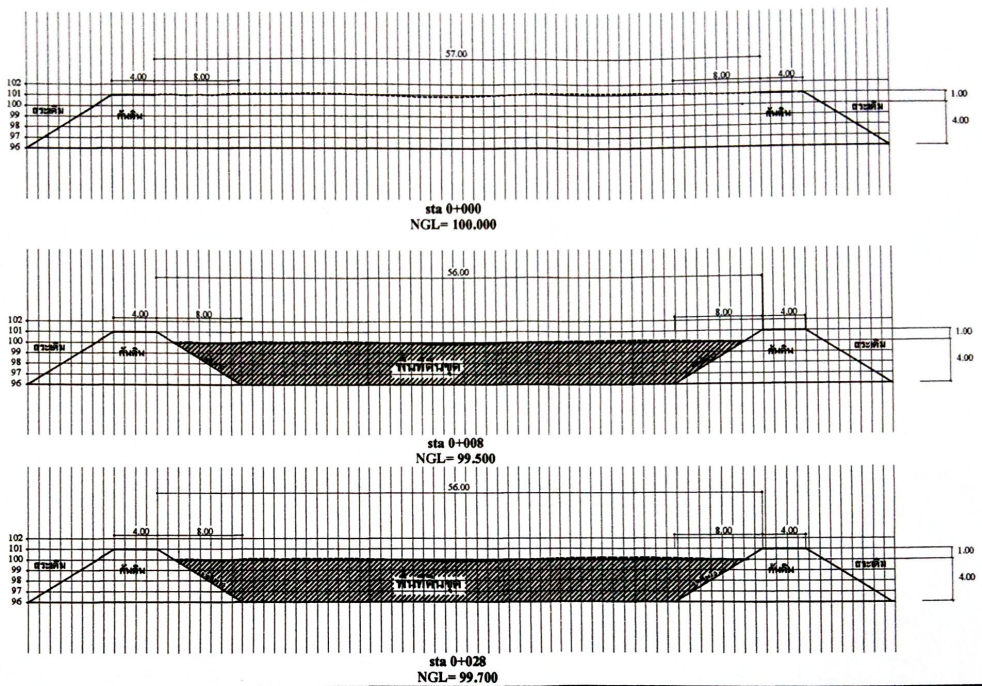
รูปตัด ก.
not to scale

BM. 100.000 หลังท่อ

อำเภอพระทองคำ จังหวัดนครราชสีมา

โครงการขุดสระน้ำคลองกุดพิมาน หมู่ที่ 11 บ้านกระพระพัฒนา ต.กระพระ อ.พระทองคำ จ.นครราชสีมา		สำรวจแบบ (นายวิชาญ สุวันดี) (เขียน)	เห็นชอบ วาที รอดศรี (ประจักษ์ เพ็ญศรี) ปลัดเทศบาลตำบลกระพระ	อนุมัติ
แบบฉบับ รูปตัด ก.	เลขที่แบบ ค ๖๖	ผู้สำรวจ (นายวิชาญ สุวันดี) ผู้อำนวยการกองช่าง ทบ.สระพระ	เห็นชอบ (นายชานนท์ ชูชื่น) นายกเทศมนตรีตำบลกระพระ	(นายวิชาญ สุวันดี) นายอำเภอพระทองคำ

ลักษณะ
พื้นที่ขุดลอก



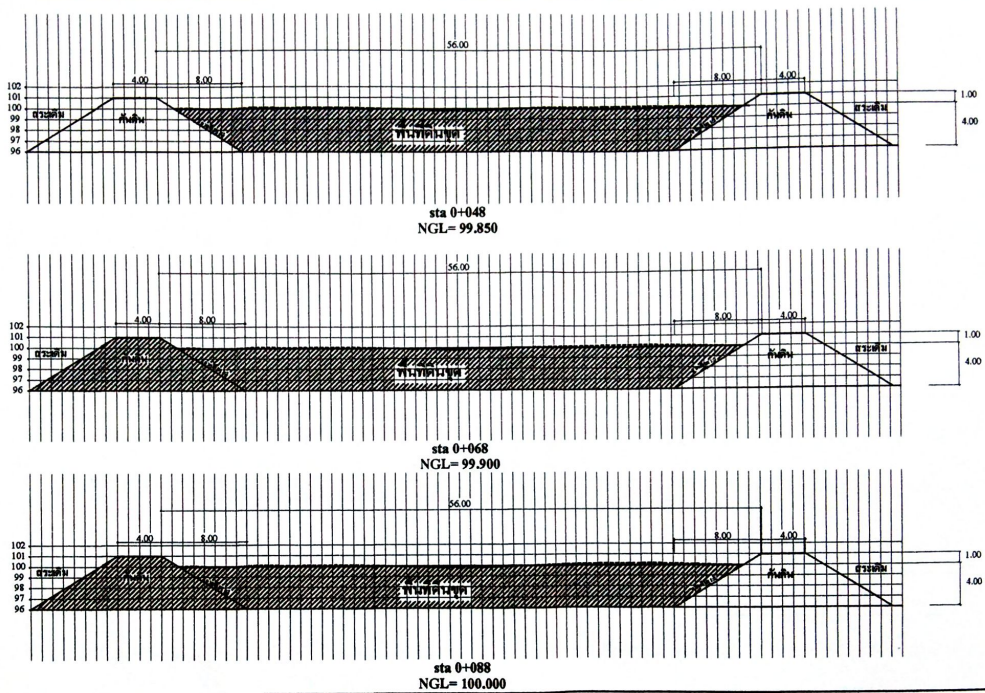
รูปตัด ข.
not to scale

สัญลักษณ์

พื้นที่ถม

BM. 100.000 ผนังท่อ

อำเภอพระทองคำ จังหวัดนครราชสีมา			
โครงการขุดระบายน้ำคลองกุดหิน หมู่ที่ 11 บ้านกระพระพัฒนา ต.กระพระ อ.พระทองคำ จ.นครราชสีมา		สำรวจดินแบบ (นายศิริ ปุ่มคันเป็ระ) วิศวกร (นายสมเกียรติ นิลทนต์)	เห็นชอบ ว่าที่ร้อยตรี (ปราชญ์ เต็มเจริญ) ปลัดเทศบาลตำบลกระพระ
ออกแบบ รูปตัด ข.	เลขที่แบบ ค 778 ผู้สำรวจ (นายวิชา ศรีสุข) ผู้อำนวยการกองช่าง ทศ. กระพระ	เห็นชอบ (นายชานนท์ ชูชื่น) นายกเทศมนตรีตำบลกระพระ	อนุมัติ (นายสุชาติ สีอรัมย์) นายอำเภอพระทองคำ



รูปตัด ข.
not to scale

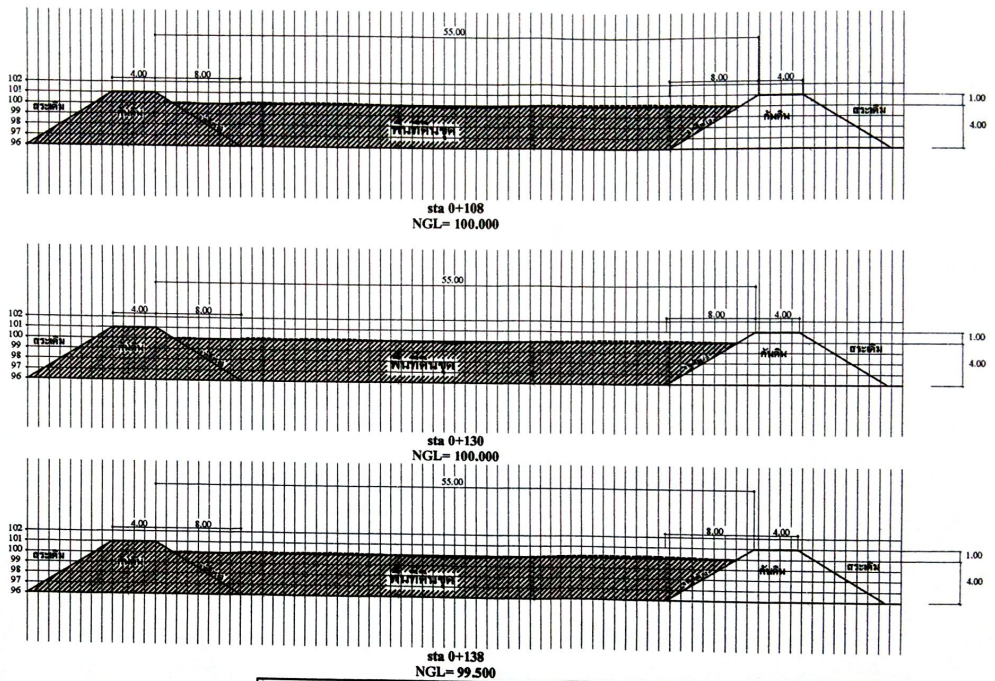
BM. 100.000 หลังท่อ

สัญลักษณ์

พื้นที่ถมดิน

อำเภอพระทองคำ จังหวัดนครราชสีมา

โครงการขุดสระน้ำคลองกุดคิน หมู่ที่ 11 บ้านสระพระพัฒนา ต.สระพระ อ.พระทองคำ จ.นครราชสีมา		สำรวจโดย วิมล (นายวิมล ปุ่มคำแปง)	เห็นชอบ วาทีร้อยศรี (ปราชญ์ เต็มผลัง) ปลัดเทศบาลตำบลสระพระ	อนุมัติ (นายสุชาติ สีอริระ) นายก อบ.พระทองคำ
ออกแบบ รูปตัด ข.	เขตที่แบบ คทจ 10075 (นายวิมล ปุ่มคำแปง) ผู้อำนวยการก่อสร้าง ท.สระพระ	เห็นชอบ (นายชานนท์ สุขชัย) นายกเทศมนตรีตำบลสระพระ		



รูปตัด ข.
not to scale

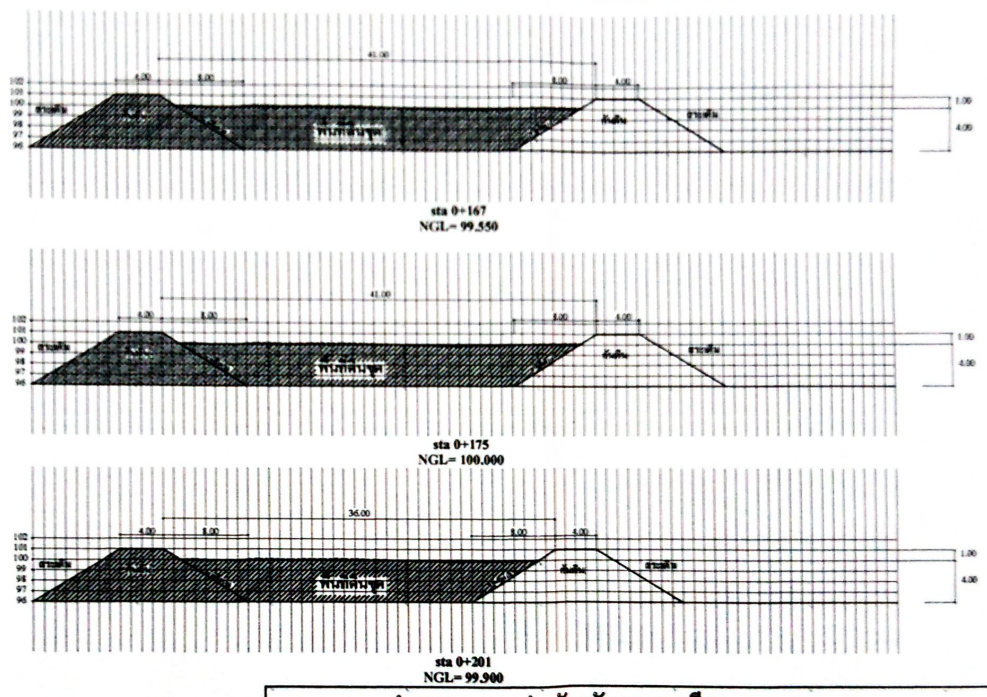
BM. 100.000 พังงา

สัญลักษณ์



พื้นที่ถมดิน

อำเภอพระทองคำ จังหวัดนครราชสีมา			
โครงการขุดระบายน้ำคลองคูคตินาน หมู่ที่ 11 บ้านสระพระพัฒนา ต.สระพระ อ.พระทองคำ จ.นครราชสีมา	สำรวจชั้นดินแบบ	เห็นชอบ	อนุมัติ
	(นามศัพท์ ปวงศักดิ์ชัย)	ว่าที่ร้อยตรี <i>[Signature]</i> (ปราชญ์ ศิษะรัง) ปลัดเทศบาลตำบลสระพระ	
แบบฉบับ	วิศวกร	เห็นชอบ	<i>[Signature]</i> (นายสมานนท์ ชูชื่น) นายกเทศมนตรีตำบลสระพระ
	(นายวิฑูรย์ ศรีสุข) ผู้อำนวยการกองช่าง ทศ.สระพระ		
รูปตัด ข.	เลขที่แบบ	๗๗๖	
	แผนที่		

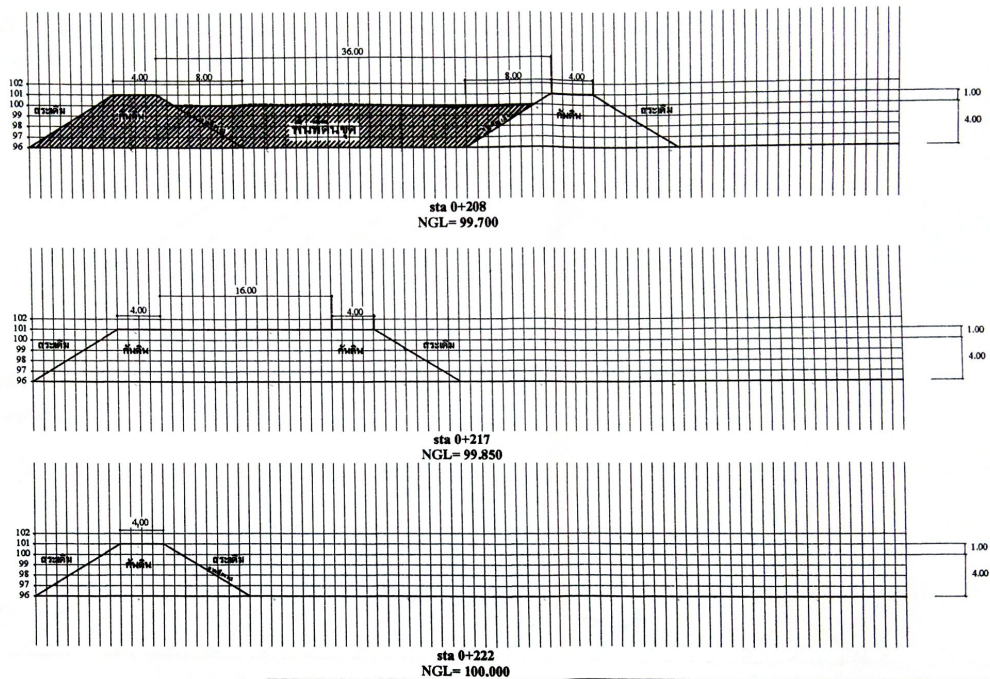


รูปตัด ข.
not to scale

BM. 100.000 ท้องที่

รูปตัด ข.
ชั้นดินถม

อำเภอพระทองคำ จังหวัดนครราชสีมา			
โครงการขุดระบ่อน้ำกวดจุดดินบน หมู่ที่ 11 บ้านกระพวงพัฒนา ต.กระพวง อ.พระทองคำ จ.นครราชสีมา	สำรวจ/เขียนแบบ	เห็นชอบ	อนุมัติ
	นายศิริ วัฒนศิริชัย	ว่าที่ร้อยตรี (ปรากฏ สีสมะณี) ปลัดเทศบาลตำบลกระพวง	
นายสมชาย วัฒนศิริชัย	นายวิภาดา สันติสุข ผู้ช่วยกรรมการผู้จัดการ บริษัท	เห็นชอบ	(นายสุรชาติ สีสมะณี) นายกเทศมนตรีตำบลกระพวง
นายสมชาย วัฒนศิริชัย	นายวิภาดา สันติสุข	นายสุรชาติ สีสมะณี	(นายสุรชาติ สีสมะณี) นายกเทศมนตรีตำบลกระพวง



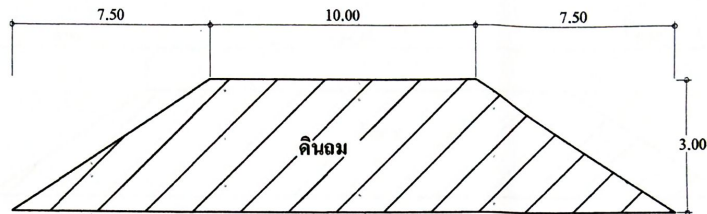
รูปตัด ข.
not to scale

BM. 100.000 หลักตั้ง

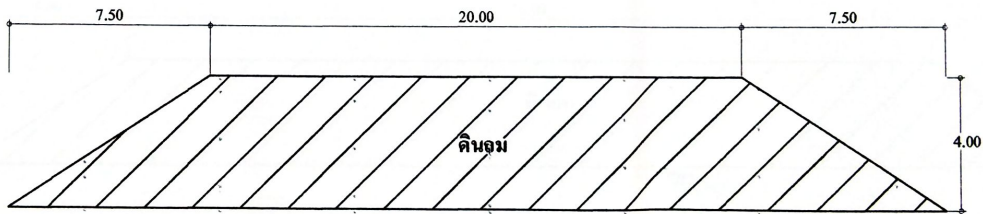
คันดิน
พื้นที่ถมดิน

อำเภอพระทองคำ จังหวัดนครราชสีมา			
โครงการขุดสระน้ำคลองอู๊ดพินาน หมู่ที่ 11 บ้านสระพระพินาน ต.สระพระ อ.พระทองคำ จ.นครราชสีมา	สำรวจโดยแบบ ส. (นายศิริ ปิ่นสัมพันธ์)	เห็นชอบ ว.พีรชอติ (นายชยุต ทัศนะดี) ปลัดเทศบาลตำบลสระพระ	อนุมัติ
แบบฉบับ รูปตัด ข.	เลขที่แบบ ค 774 (นายวิภา ศิริข)	เห็นชอบ นายอนันต์ ชูชื่น นายกเทศมนตรีตำบลสระพระ	(นายชยุต ทัศนะดี) นายก อบ.พระทองคำ
	แผนที่		

จุดที่ 1 ทั้งดินเรียบคันสระ (ช่วงที่ 1) กว้าง 10 เมตร ยาว 50 เมตร สูงเฉลี่ย 3 เมตร มีปริมาตรดินไม่น้อยกว่า 2,625 ลูกบาศก์เมตร
 ทั้งนี้ให้อยู่ในดุลยพินิจของผู้ควบคุมงาน



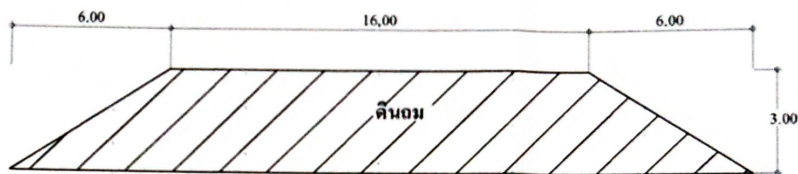
จุดที่ 2 ทั้งดินเรียบคันสระ (ช่วงที่ 2) กว้าง 20 เมตร ยาว 100 เมตร สูงเฉลี่ย 4 เมตร มีปริมาตรดินไม่น้อยกว่า 11,000 ลูกบาศก์เมตร
 ทั้งนี้ให้อยู่ในดุลยพินิจของผู้ควบคุมงาน



รูปตัด
 not to scale

อำเภอพระทองคำ จังหวัดนครราชสีมา			
โครงการขุดสระน้ำคลองกุดหินนา หมู่ที่ 11 บ้านสระพระพัฒนา ต.สระพระ อ.พระทองคำ จ.นครราชสีมา	สำรวจ/เขียนแบบ (นายศิริ ป่วนสันต์สุข)	เห็นชอบ ว่าที่ร้อยตรี (ประจักษ์ เทียมถวิล) ปลัดเทศบาลตำบลสระพระ	อนุมัติ (นายสุชาติ คีอริเว) นายก อบ.พระทองคำ
	วิศวกร (นายสมเกียรติ นิลโพธิ์)	เห็นชอบ (นายชานนท์ รุ่งรับ) นายกเทศมนตรีตำบลสระพระ	
แม่แบบ รูปตัด ข.	เขตที่ถม แผ่นที่ ...	ตรวจ (นายวิฑูรย์ ศรีสุข) ผู้อำนวยการกองช่าง ทต.สระพระ	

จุดที่ 3 ทั้งดินเลียบคันสระ (ช่วงที่ 3) กว้าง 16 เมตร ยาว 158 เมตร สูงเฉลี่ย 3 เมตร มีปริมาตรดินไม่น้อยกว่า 10,428 ลูกบาศก์เมตร
 ทั้งนี้ให้อยู่ในดุลยพินิจของผู้ควบคุมงาน



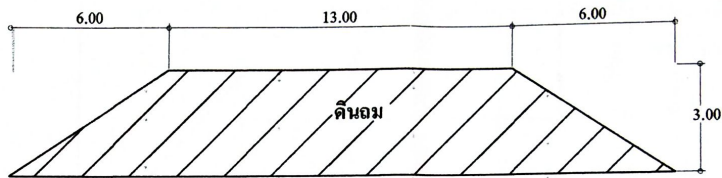
จุดที่ 4 ทั้งดินเลียบคันสระ (ช่วงที่ 4) กว้าง 30 เมตร ยาว 60 เมตร สูงเฉลี่ย 4 เมตร มีปริมาตรดินไม่น้อยกว่า 8,640 ลูกบาศก์เมตร
 ทั้งนี้ให้อยู่ในดุลยพินิจของผู้ควบคุมงาน



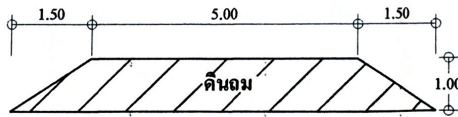
รูปตัด
 not to scale

อำเภอพระทองคำ จังหวัดนครราชสีมา			
โครงการขุดสระน้ำคลองคูคตินาน หมู่ที่ 11 บ้านสระพระพัฒนา ต.สระพระ อ.พระทองคำ จ.นครราชสีมา	สำรวจ/เขียนแบบ	(นายวิฑูรย์ ป่าสันต์สุข)	เห็นชอบ วัชรวิทย์ (ปราชูห์ เกียรติวงศ์) ปลัดเทศบาลตำบลสระพระ
	วิศวกร	(นายสมเกียรติ วัฒนพงษ์)	
แปลน/แบบ	รูปตัด ก.	ตรวจ (นายวิฑูรย์ ป่าสันต์สุข) ผู้อำนวยการกองช่าง ทศ.สระพระ	เห็นชอบ (นายสมานนท์ สุขชัย) นายอำเภอพระทองคำ
			อนุมัติ (นายสุชาติ ศิริวีระ) นายอำเภอพระทองคำ

จุดที่ ๕ ทั้งดินเดิมคันสระประปา หมู่ที่ ๑๑ บ้านสระพระพัฒนา กว้าง ๑๓ เมตร ยาว ๑๒๐ เมตร สูงเฉลี่ย ๓ เมตร
 มีปริมาตรดินไม่น้อยกว่า ๖,๘๔๐ ลูกบาศก์เมตร ทั้งนี้ให้อยู่ในดุลยพินิจของผู้ควบคุมงาน



จุดที่ ๖ ทั้งดินเดิมคันคลองกุดพิมาน - สะพานไป หมู่ที่ ๕ กว้าง ๕ เมตร ยาว ๑,๑๕๔ เมตร สูงเฉลี่ย ๑ เมตร
 มีปริมาตรดินไม่น้อยกว่า ๗,๕๐๑ ลูกบาศก์เมตร ทั้งนี้ให้อยู่ในดุลยพินิจของผู้ควบคุมงาน



รูปตัด
 not to scale

อำเภอพระทองคำ จังหวัดนครราชสีมา			
โครงการขุดสระน้ำคลองกุดพิมาน หมู่ที่ ๑๑ บ้านสระพระพัฒนา ต.สระพระ อ.พระทองคำ จ.นครราชสีมา	สำรวจชั้นแบบ	รับ	เห็นชอบ
	วิศวกร	(นายศิริ ปรานต์จันทร์)	ว่าที่ร้อยตรี (นายสุวิทย์ วัฒนศิริ) ปลัดเทศบาลตำบลสระพระ
แบบพิมพ์	ตรวจ	รับ	เห็นชอบ
รูปตัด ข.	เลขที่แบบ	(นายวิภาดา ศรีสุข) ผู้อำนวยการกองช่าง ทด.สระพระ	(นายธนวัฒน์ ชูชื่น) นายกเทศมนตรีตำบลสระพระ
	แผ่นที่		อนุมัติ (นายสุชาติ ศีอริระ) นายอำเภอพระทองคำ

สรุปผลการประมาณราคาก่อสร้าง

ส่วนราชการ ที่ทำการปกครองอำเภอพระทองคำ อำเภอพระทองคำ จังหวัดนครราชสีมา ปร.5

โครงการ ขุดสระน้ำคลองกุดพิมาน หมู่ที่ 11 บ้านสระพระพัฒนา

รายละเอียด ขุดสระน้ำคลองกุดพิมาน ขนาด 8 ไร่ ลึกเฉลี่ย 4 เมตร ลาดเอียง 1:2 หรือมีปริมาตรดินขุดไม่น้อยกว่า 37,624 ลูกบาศก์เมตร พร้อมปรับแต่งคันดินให้เรียบร้อย พร้อมป้ายโครงการ 1 ป้าย ตามแบบต๊อบลกำหนด

สถานที่ก่อสร้าง หมู่ที่ 11 บ้านสระพระพัฒนา ตำบลสระพระ อำเภอพระทองคำ จังหวัดนครราชสีมา

ผู้ดำเนินการ ที่ทำการปกครองอำเภอพระทองคำ

ประมาณราคาเมื่อวันที่ 31 มกราคม 2562 ประมาณราคาตามแบบ ปร.4 แผ่นที่ 1/2

ลำดับที่	รายการ	รวมค่าต้นทุน (บาท)	Factor F	รวมค่าก่อสร้าง (บาท)	หมายเหตุ
1	ประเภทงานชลประทาน	1,161,452.88	1.3375	1,553,443.23	Factor F ดอกเบี้ยเงินกู้7% ภาษี7% เงินจ่ายล่วงหน้า0%
	รวมค่าก่อสร้างเป็นเงินทั้งสิ้น			1,553,443.23	เงินหักประกันผลงานหัก0%
	คิดเป็นเงินประมาณ			1,553,000.00	
(ตัวอักษร)"(หนึ่งล้านห้าแสนห้าหมื่นสามพันบาทถ้วน)					

ราคน้ำมัน ณ วันที่ 31 มกราคม 2562

ราคน้ำมัน 25.00-25.99 บาท

(ลงชื่อ).....ประธานกรรมการ

(นายประเสริฐ ศรีสูงเนิน)

ปลัดอำเภอ(เจ้าพนักงานปกครองชำนาญการพิเศษ)

(ลงชื่อ).....กรรมการ

(นายยุทธนา อาจหาญ)

ปลัดอำเภอหัวหน้าฝ่ายความมั่นคง

(ลงชื่อ).....กรรมการ

(นายวิทยา ตริ์นุช)

ผู้อำนวยการกองช่าง

ตารางแสดงวงเงินงบประมาณที่ได้รับจัดสรรและราคากลางในงานจ้างก่อสร้าง

๑. ชื่อโครงการ งานขุดสระน้ำบริเวณคลองกุดพิมาน หมู่ที่ ๑๑ บ้านสระพระพัฒนา ตำบลสระพระ อำเภอ
พระทองคำ จังหวัดนครราชสีมา ลึกเฉลี่ย ๔ เมตร ลาดเอียง ๑:๒ หรือมีปริมาตรดินขุดไม่น้อยกว่า ๓๗,๖๒๔
ลูกบาศก์เมตร พร้อมปรับแต่งคันดินให้เรียบร้อย จำนวน ๑ แห่ง พร้อมป้ายโครงการ จำนวน ๑ ป้าย

/หน่วยงานเจ้าของโครงการ ที่ทำการปกครองอำเภอพระทองคำ จังหวัดนครราชสีมา

๒. วงเงินงบประมาณ ที่ได้รับจัดสรร ๑,๖๐๐,๐๐๐ บาท (หนึ่งล้านหกแสนบาทถ้วน)

๓. ลักษณะงาน
โดยสังเขป ขุดสระน้ำ ลึกเฉลี่ย ๔ เมตร ลาดเอียง ๑:๒ หรือมีปริมาตรดินขุดไม่น้อยกว่า ๓๗,๖๒๔
ลูกบาศก์เมตร พร้อมปรับแต่งคันดินให้เรียบร้อย (รายละเอียดตามแบบ)

๔. ราคากลางคำนวณ ณ วันที่ ๓๑ มกราคม ๒๕๖๒ เป็นเงิน ๑,๕๕๓,๐๐๐ บาท (หนึ่งล้านห้าแสน
ห้าหมื่นสามพันบาทถ้วน)

๕. บัญชีประมาณการราคากลาง

๕.๑ พร. ๔
๕.๒ พร. ๕
๕.๓
๕.๔

๖. รายชื่อคณะกรรมการกำหนดราคากลาง

๖.๑ นายประเสริฐ ศรีสูงเนิน ตำแหน่ง ปลัดอำเภอ(เจ้าพนักงานปกครองชำนาญการพิเศษ)
เป็นประธานกรรมการ

๖.๒ นายยุทธนา อัจหาญ ตำแหน่ง ปลัดอำเภอ(เจ้าพนักงานปกครองชำนาญการ)
เป็นกรรมการ

๖.๓ นายวิทยา ตรีนุช ตำแหน่ง ผู้อำนวยการกองช่าง เป็นกรรมการ

๖.๔

(ลงชื่อ) (นายประเสริฐ ศรีสูงเนิน) เป็นประธานกรรมการ

(ลงชื่อ) (นายยุทธนา อัจหาญ) ปลัดอำเภอ(เจ้าพนักงานปกครองชำนาญการพิเศษ) เป็นกรรมการ

(ลงชื่อ) (นายวิทยา ตรีนุช) ผู้อำนวยการกองช่าง เป็นกรรมการ