

สำเนาคู่ฉบับ



## โครงการขุดลอกสระหนองเพชร หมู่ที่ 2

ขนาดกว้าง 100.00 เมตร ยาว 110.00 เมตร ลึกเฉลี่ยรวม 7.00 เมตร  
หรือมีปริมาตรดินขุดไม่น้อยกว่า 29,708 ลูกบาศก์เมตร พร้อมขนย้าย และปรับเกลี่ย

ตำบลละสมใหม่พัฒนา อำเภอโซดชัย จังหวัดบึงพระราม

ปีงบประมาณ 2562



**โครงการ**  
ชุดโครงการพัฒนาเกษตร หมู่ที่ 2  
ตำบลละมุลใหม่พัฒนา อำเภอไชยคีรี  
จังหวัดนครราชสีมา

**สำรวจ**  
นายช่างโยธาชำนาญงาน

**เขียนแบบ**  
นายช่างโยธาอาวุโส

**ตรวจสอบ**  
ผอ.กองช่าง อบต.

**อนุมัติ**

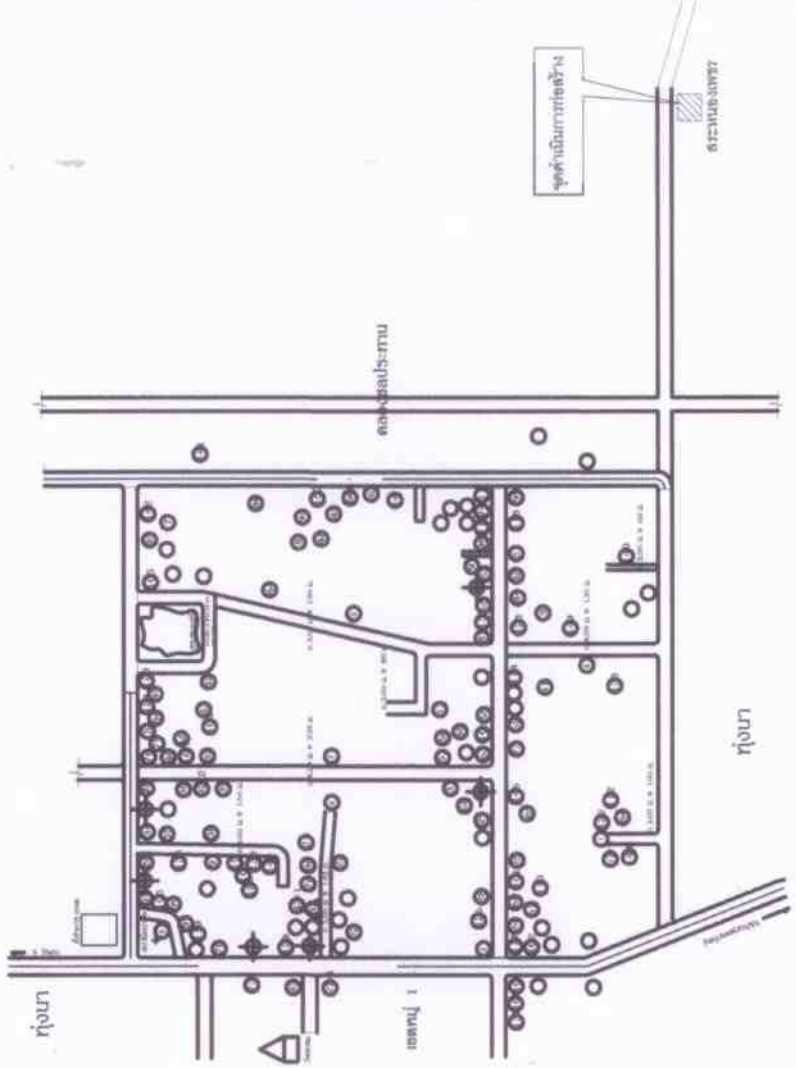
**แบบแสดง**  
แผนที่โดยสังเขป

**มาตราส่วน**  
NO SCALE

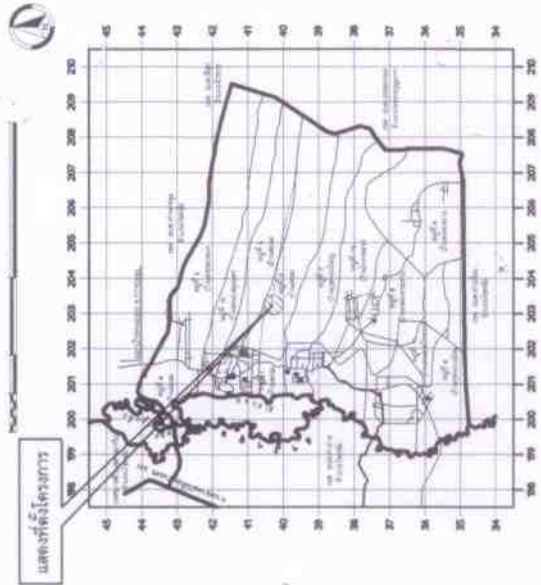
**ปี พ.ศ.**  
2561



**ผังโครงการหมู่ที่ 2 โดยสังเขป**



**แผนที่ตำบลละมุลใหม่พัฒนา**  
อำเภอไชยคีรี จังหวัดนครราชสีมา



	ถนนสายประมาน		ถนนสาย 1
	ถนนสาย 2		ถนนสาย 3
	ถนนสาย 4		ถนนสาย 5
	ถนนสาย 6		ถนนสาย 7
	ถนนสาย 8		ถนนสาย 9
	ถนนสาย 10		ถนนสาย 11
	ถนนสาย 12		ถนนสาย 13
	ถนนสาย 14		ถนนสาย 15
	ถนนสาย 16		ถนนสาย 17
	ถนนสาย 18		ถนนสาย 19
	ถนนสาย 20		ถนนสาย 21
	ถนนสาย 22		ถนนสาย 23
	ถนนสาย 24		ถนนสาย 25
	ถนนสาย 26		ถนนสาย 27
	ถนนสาย 28		ถนนสาย 29
	ถนนสาย 30		ถนนสาย 31
	ถนนสาย 32		ถนนสาย 33
	ถนนสาย 34		ถนนสาย 35
	ถนนสาย 36		ถนนสาย 37
	ถนนสาย 38		ถนนสาย 39
	ถนนสาย 40		ถนนสาย 41
	ถนนสาย 42		ถนนสาย 43
	ถนนสาย 44		ถนนสาย 45

	ถนนสายประมาน		ถนนสาย 1
	ถนนสาย 2		ถนนสาย 3
	ถนนสาย 4		ถนนสาย 5
	ถนนสาย 6		ถนนสาย 7
	ถนนสาย 8		ถนนสาย 9
	ถนนสาย 10		ถนนสาย 11
	ถนนสาย 12		ถนนสาย 13
	ถนนสาย 14		ถนนสาย 15
	ถนนสาย 16		ถนนสาย 17
	ถนนสาย 18		ถนนสาย 19
	ถนนสาย 20		ถนนสาย 21
	ถนนสาย 22		ถนนสาย 23
	ถนนสาย 24		ถนนสาย 25
	ถนนสาย 26		ถนนสาย 27
	ถนนสาย 28		ถนนสาย 29
	ถนนสาย 30		ถนนสาย 31
	ถนนสาย 32		ถนนสาย 33
	ถนนสาย 34		ถนนสาย 35
	ถนนสาย 36		ถนนสาย 37
	ถนนสาย 38		ถนนสาย 39
	ถนนสาย 40		ถนนสาย 41
	ถนนสาย 42		ถนนสาย 43
	ถนนสาย 44		ถนนสาย 45

**ผังหมู่บ้าน**  
ตำบลละมุลใหม่พัฒนา  
อำเภอไชยคีรี จังหวัดนครราชสีมา

**พื้นที่บ้านเลขที่ หมู่ที่ 2**  
ตำบลละมุลใหม่พัฒนา อำเภอไชยคีรี จังหวัดนครราชสีมา

บริเวณสถานที่ก่อสร้าง



**โครงการ**

ชุดออกเสริมน้ำทของเพชร หมู่ที่ 2  
ตำบลระแสบึงใหม่ ตำบลท่าช้าง อำเภอสัตตชัย  
จังหวัดนครราชสีมา

**สำรวจ**

นายช่างโยธาชำนาญงาน

**เขียนแบบ**

นายช่างโยธาอาวุโส

**ตรวจ**

ผอ.กองช่าง อบต.

**เห็นชอบ**

**อนุมัติ**

นายช่างโยธาอาวุโส

**แบบแสดง**

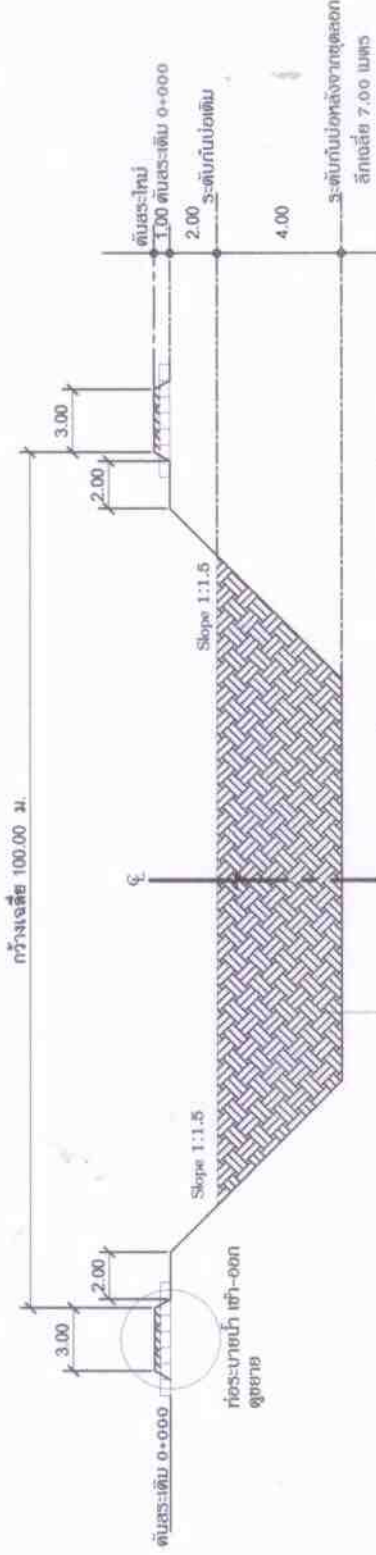
รูปตัด กก-ชช

**มาตราส่วน**

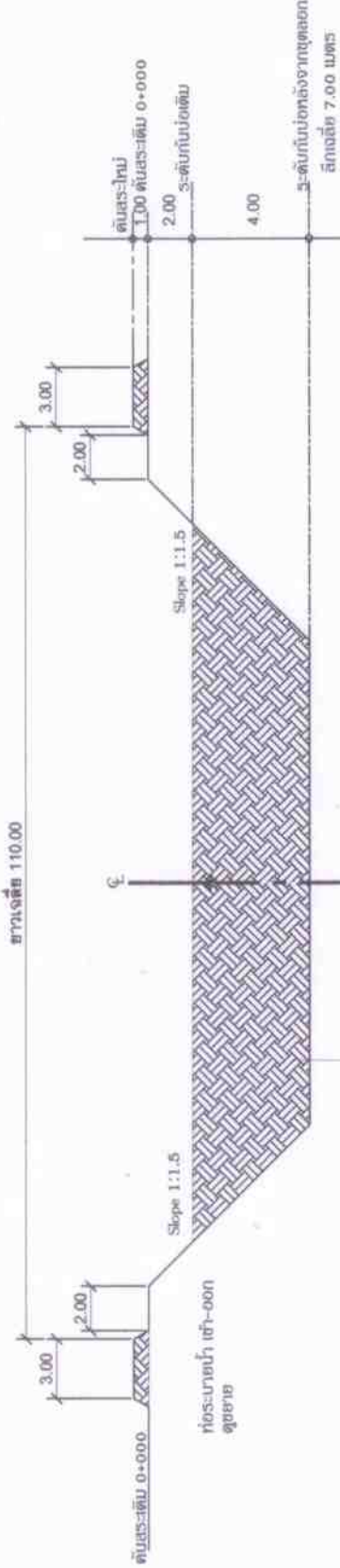
NO SCALE

**ปี พ.ศ.**

2561



**รูปตัด ก-ก**  
NO SCALE



**รูปตัด ก-ชช**  
NO SCALE

**หมายเหตุ**

- ให้ผู้รับจ้างดำเนินการขุดลอกก่อนดำเนินการขุดลอก ขนาดตามแบบ หรือมีปริมาณดินขุดลอก ไม่น้อยกว่า 29,708 ลูกบาศก์เมตร พร้อมขนย้ายดินลงจุดที่กำหนดไว้ พร้อมปรับแก้ไขระดับให้เรียบร้อย หรือขึ้นรูปบุคคลและกรรมการตรวจการจ้าง ในกรณี มีการย้ายจุดที่ตั้งดิน
- คันสละเดิมให้ดำเนินการตีป่า พร้อมเป็นคันสละใหม่ตามแบบ พร้อมปรับแก้ไขให้เรียบร้อย



# โครงการ

ชุดเอกสารบ้านของเพชร หมู่  
ตำบลละมไพบัฒนา อำเภอโอ  
จังหวัดบึงกาฬ

สำรวจ

นายช่างโยธาชำนาญ

เขียนแบบ

นายช่างโยธา

ตรวจ

ผอ.กองช่าง

เห็นชอบ

อนุมัติ

แบบแสดง

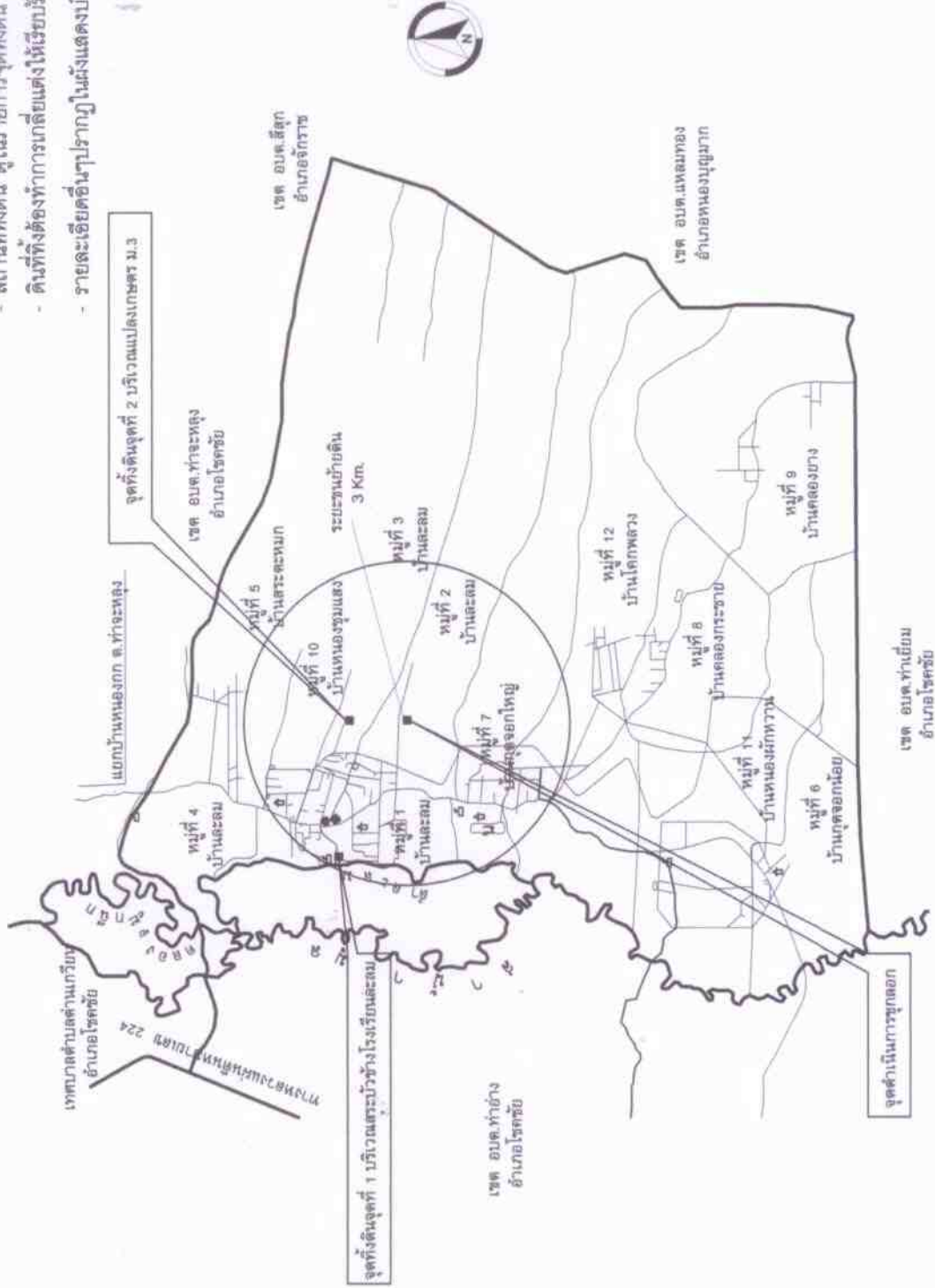
แผนที่โดยสังเขปจุดที่ตั้ง

มาตราส่วน NO SCALE

ปี พ.ศ. 2561

## ผังแสดงจุดที่ดิน โดยสังเขป

- \* หมายเหตุ \*
- สถานที่ที่ดิน คู่มือรายการจุดที่ดิน
- ดินที่ติดตั้งต้องทำการเปลี่ยนแปลงให้เรียบร้อย
- รายละเอียดอื่น ๆ กรุณาในผังแสดงบริเวณก่อสร้าง



\* หมายเหตุ \*

- สถานที่ที่ดิน คู่มือรายการจุดที่ดิน

- ดินที่ติดตั้งต้องทำการเปลี่ยนแปลงให้เรียบร้อย

- รายละเอียดอื่น ๆ กรุณาในผังแสดงบริเวณก่อสร้าง

จุดที่ดินจุดที่ 2 บริเวณแปลงเกษตร น.3

เขต อบต.ท่าแขก  
อำเภอโซ่พิสัย

เขต อบต.สีดา  
อำเภอดงหลวง

บริเวณบ้านดิน  
3 Km.

หมู่ที่ 3  
บ้านละม

หมู่ที่ 2  
บ้านละม

หมู่ที่ 7  
บ้านหนองใหญ่

หมู่ที่ 12  
บ้านโคกพลวง

หมู่ที่ 8  
บ้านคลองกระชาย

หมู่ที่ 14  
บ้านหนองหมักหวาน

หมู่ที่ 9  
บ้านคลองยาง

หมู่ที่ 6  
บ้านกุดจอกน้อย

เขต อบต.ท่าช้าง  
อำเภอโซ่พิสัย

จุดดำเนินการขุดลอก

เขต อบต.แหลมทอง  
อำเภอหนองบุญมาก

เทศบาลตำบลคำชะอี  
อำเภอโซ่พิสัย

ทางหลวงแผ่นดินหมายเลข 224

แม่น้ำโขง

เขต อบต.ท่าช้าง  
อำเภอโซ่พิสัย



**โครงการ**  
พัฒนาและบำรุงรักษาฝายหน้าเขื่อน 2  
ฝายและบำรุงรักษาฝายหน้าเขื่อน  
จังหวัดนครราชสีมา

สำรวจ

นายช่างสำรวจชำนาญงาน

เขียนแบบ

นายช่างสถาปัตย์

ตรวจ

ผอ.กองช่าง อบต.

เห็นชอบ

อนุมัติ

รูปแปลน

แบบแสดง

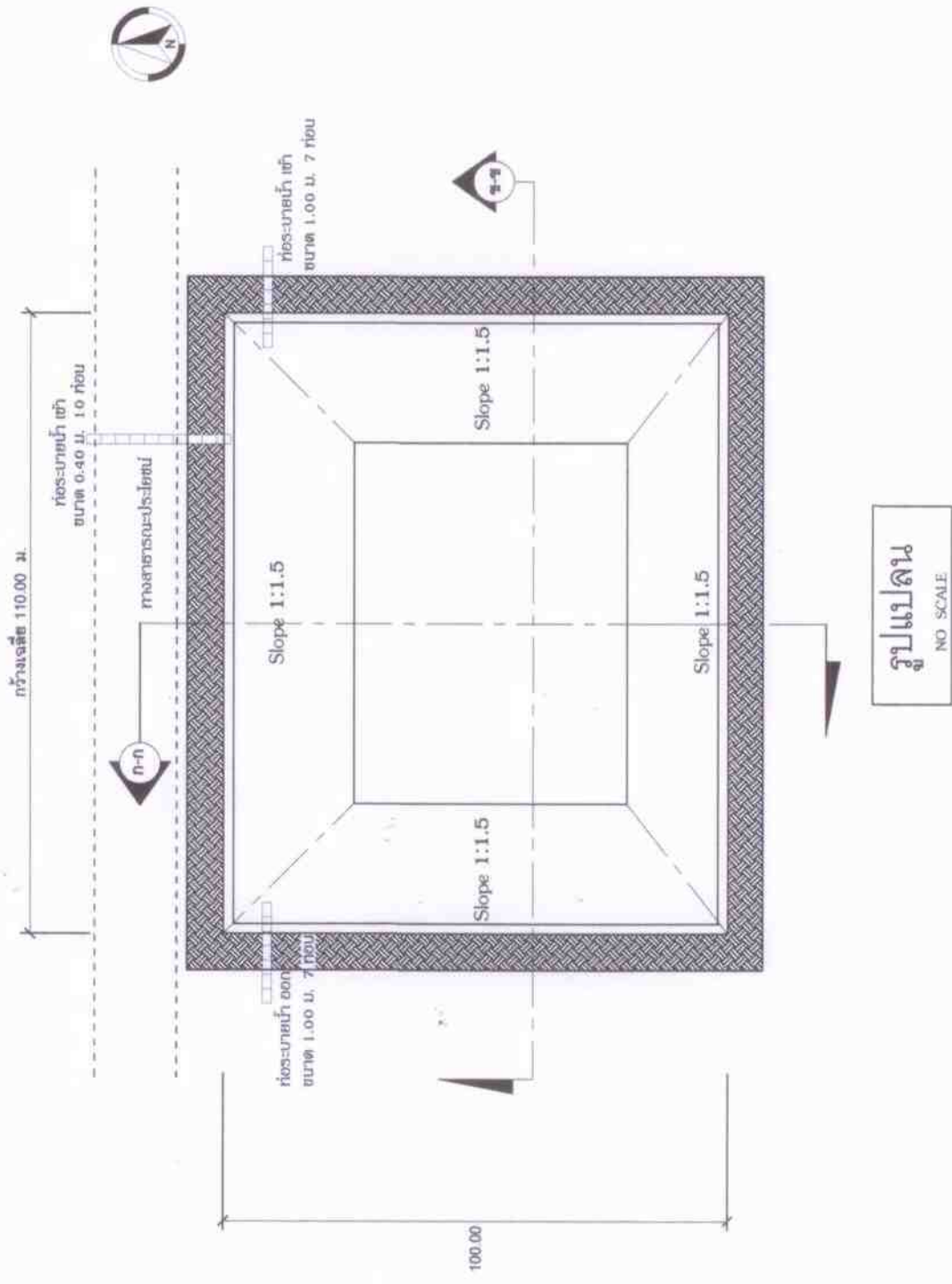
รูปแปลน

มาตราส่วน

NO SCALE

ปี พ.ศ.

2561





### โครงการ

ชุดโครงการพัฒนาแหล่งน้ำที่ 2  
ตำบลระแงง อำเภอเมือง จังหวัดบุรีรัมย์

สำรวจ

นายช่างโยธาชำนาญงาน

เขียนแบบ

นายช่างโยธาอาวุโส

ตรวจ

ผ.กองช่าง อบต.

เห็นชอบ

อนุมัติ

นายช่างโยธาอาวุโส

แบบแสดง

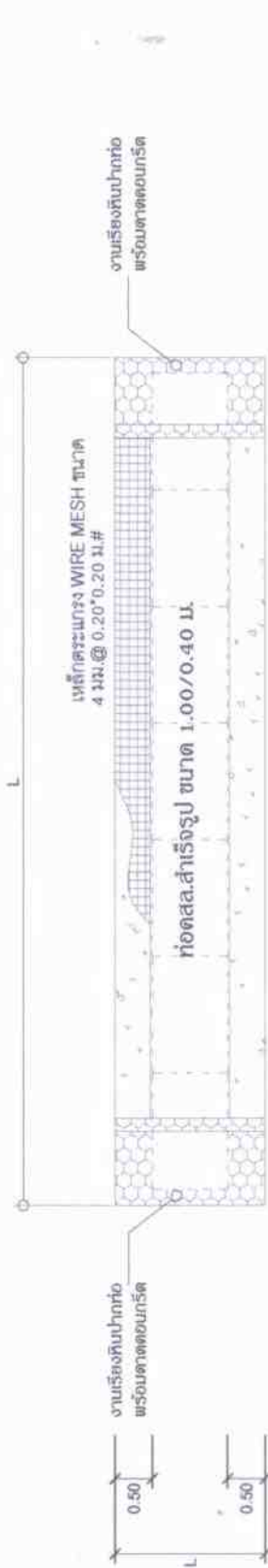
รูปแปลนตัดการวางท่อ

มาตราส่วน

NO SCALE

ปี พ.ศ.

2561





**โครงการ**  
ชุดคณะกรรมการเพชร หมู่ที่ 2  
ตำบลระมุขชัยคีโย อำเภอโคกโพธิ์ไชย  
จังหวัดขอนแก่น

**สำรวจ**

**เขียนแบบ**

**ตรวจ**

**เห็นชอบ**

**อนุมัติ**

**แบบแสดง**

ป้ายโครงการ

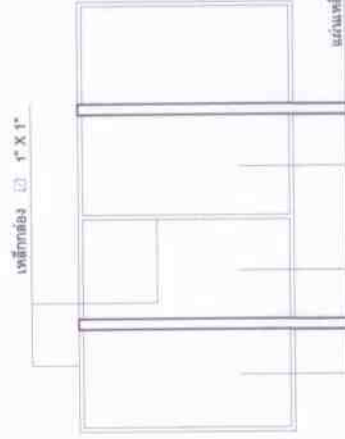
มาตราส่วน  
NO SCALE

ปี พ.ศ. 2561



รูปแปลนป้ายประชาสัมพันธ์

แผ่นเหล็กหนา 0.12 มม.




เหล็กกล่อง 1' X 1'

แผ่นเหล็กหนา 0.12 มม.

เหล็กเส้น Ø 2"

รูปด้านหลัง



รูปด้านข้าง



รูปด้านหน้าป้ายประชาสัมพันธ์

**รายการวัสดุ**

- เสาค้ำป้าย ทาสีเขียวทั้งสองด้าน ไซส์น้ำมัน
- ตัวหนังสือสีขาว , ขนาดตัวหนังสือให้กำหนดตามความเหมาะสม
- แผ่นเหล็กขนาดกว้าง 1.2 ม. ยาว 2.40 ม.

**หมายเหตุ** - จุดก่อสร้างกำหนดตามความเหมาะสม สามารถมองเห็นได้ชัดเจน

- ก่อนทาสีจริง ให้ทาสีกันสนิม 2 ครั้ง